

**ВЕРСТА**

группа компаний

300041, г.Тула, ул. Демонстрации, д. 1г.

info@akb-versta.ru

+7 (4872) 52-45-00

**ДОКУМЕНТАЦИЯ ПО ПЛАНИРОВКЕ ТЕРРИТОРИИ  
ПРОЕКТ МЕЖЕВАНИЯ ТЕРРИТОРИИ**

Проект внесения изменения в проект межевания территории под многоквартирными домами, расположенными в Привокзальном районе на территории населенного пункта город Тула

**МАТЕРИАЛЫ ПО ОБОСНОВАНИЮ**

**ТОМ 2**

**Заказчик:** И.Н. Васильева

**Подрядчик:** ООО «Верста»

Генеральный директор



Д.А. Юдин

Тула 2019 г.

## СОДЕРЖАНИЕ ТОМА 2

Обозначение	Наименование	Примечание
Часть 1	Графические материалы	






Изм. № Подл	Взаим. инд. №
Подп. и дата	

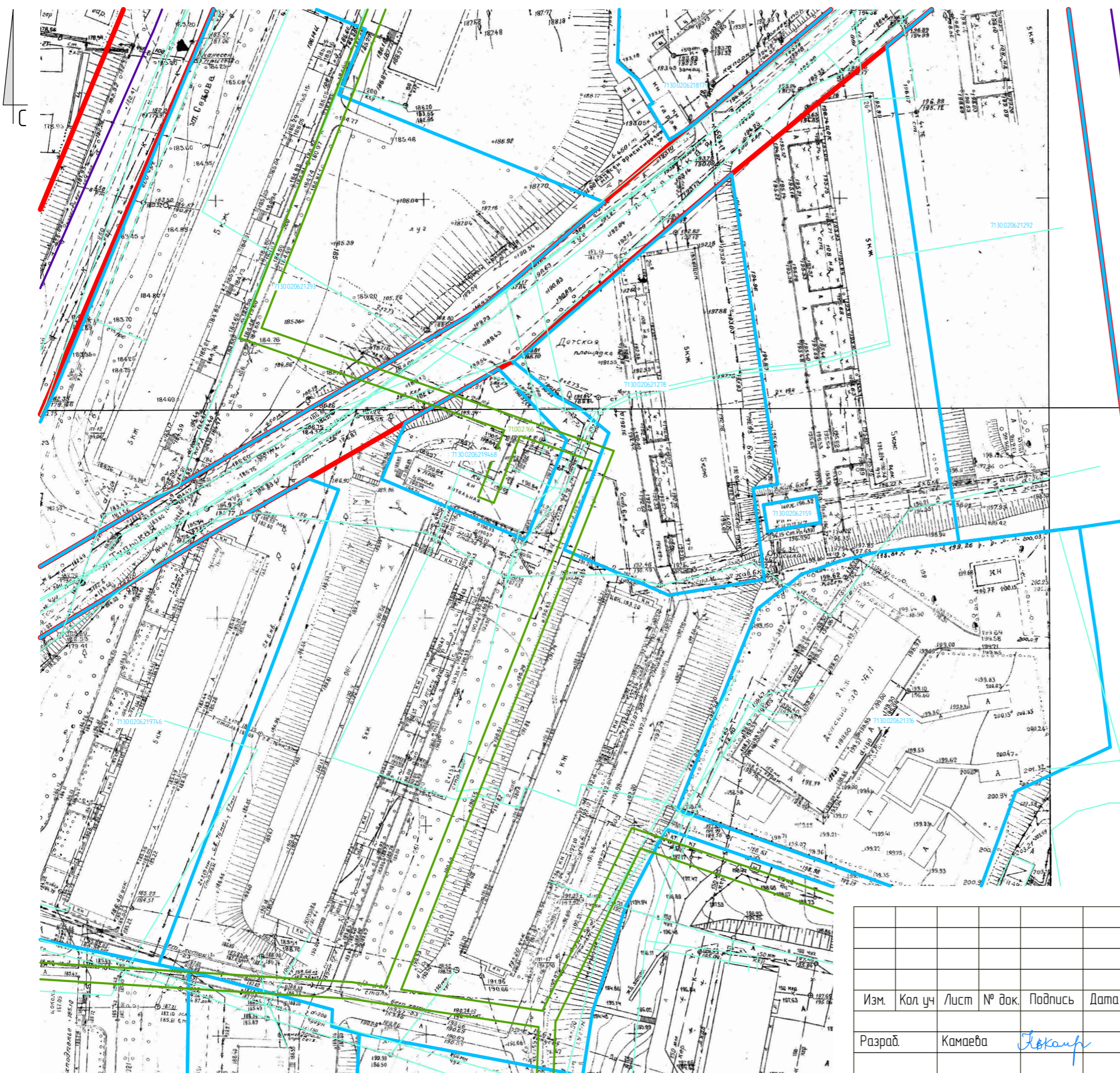
Изм.	Кол.	Лист	№ док	Подп.	Дата	ПМТ			
						Содержание тома 2	Стадия	Лист	Листов
Архитектор		Камаева		<i>Камаева</i>			П	2	2
ГАП		Юдин		<i>Юдин</i>			<b>ВЕРСТА</b> <small>группа компаний</small>		

## **Часть 1. Графические материалы**

# Схема использования территории в период подготовки проекта межевания территории М1:1000

## УСЛОВНЫЕ ОБОЗНАЧЕНИЯ

-  Существующие красные линии
-  Линии, обозначающие объекты капитального строительства сооружения
-  Границы и номера земельных участков на КПТ
-  Границы и номера кадастровых кварталов
-  Границы и номера зон с особыми условиями использования территории



						ПМТ			
						Внесение изменений в проект межевания территории многоквартирных домов расположенных на территории населенного пункта город Тула по адресам Приказный р-н, ул. Серебрянская д. 26-а, ул. Себова, д. 41, д. 41-а, д. 41-б			
Изм.	Кол. уч.	Лист	№ док.	Подпись	Дата				
Разраб.	Камаева	<i>Л. Камеева</i>				Проект межевания территории Материалы по обоснованию	Стадия П	Лист 1	Листов 1
Н. Контр.	Юдин	<i>Юдин</i>				Схема использования территории в период подготовки проекта межевания территории М 1:1000	<b>ВЕРСТА</b> группа компаний		